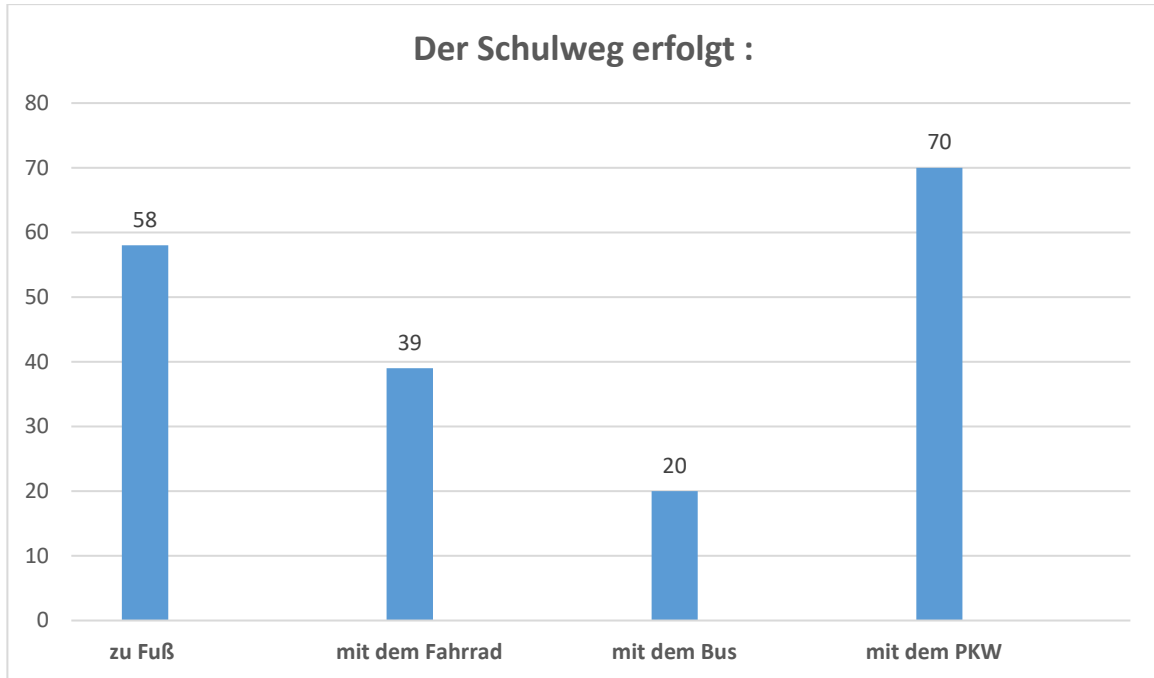
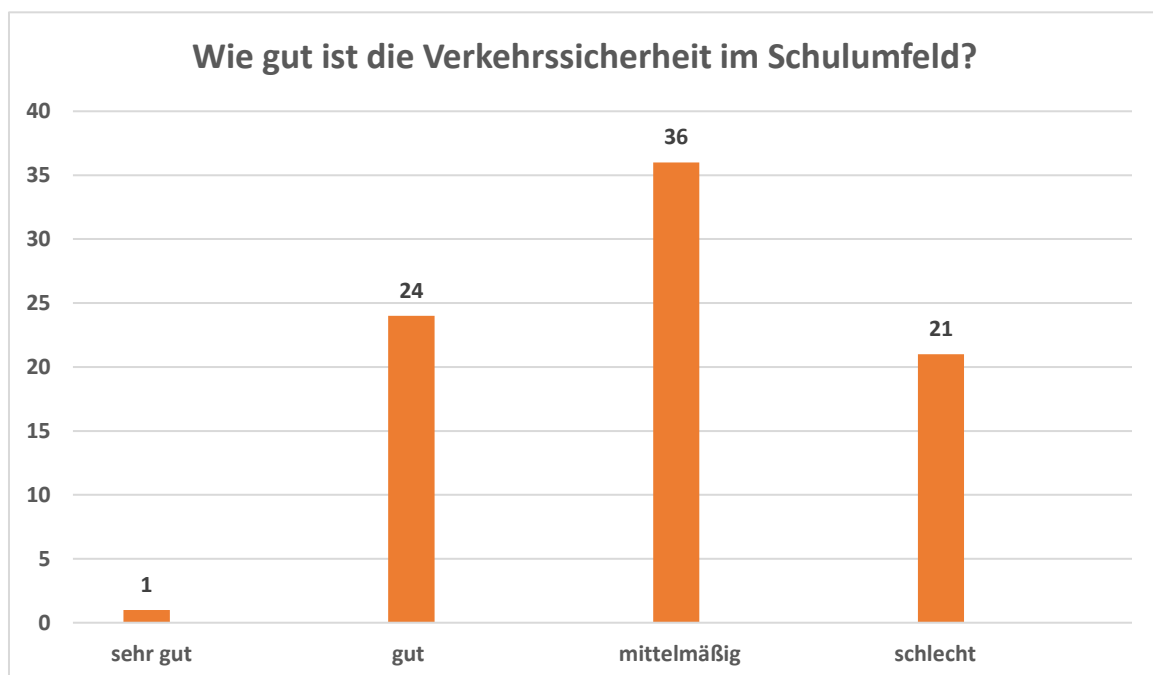
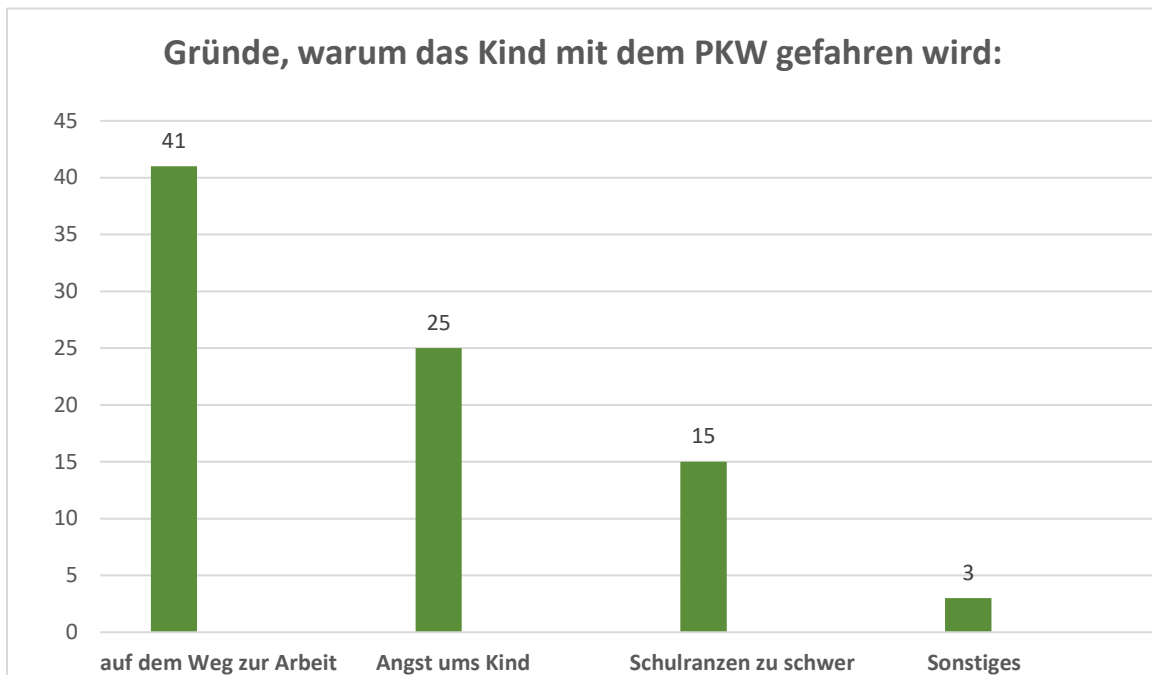


Ergebnis der Elternbefragung zum Schulweg des Kindes



(Mehrfachantworten möglich)





(Mehrfachantworten möglich)



(Mehrfachantworten möglich)

Beschriebene Gefahrenquellen:

Aus Richtung Windhagen:

- im Anschluss an Autobahnbrücke/ Ecke Im Nassen
- Verkehrsinsel Oberwindhagener Straße/ Reinhard-Wirtgen-Straße
- Innerorts Hauptstraße, Im Hohnerbüchel
- allg. zu hohe Geschwindigkeit
- Parkplatzsituation am Forum

Aus Richtung Hohn:

- Verkehrsinsel Ahornweg: schlecht markiert, zu hohe Geschwindigkeit
- durch zu hohe Hecken schlechte Einsicht (Heideweg, Eichenweg)
- Kreuzung Akazienweg/ Reinhard-Wirtgen-Str.
- zu hohe Geschwindigkeit
- Autos stehen an der Bushaltestelle

Weitere Gefahren:

- Überquerung zur Bushaltestelle Stockhausenerstr., Brunnenstr.
- Busse zu voll

Wünsche:

- Zebrastreifen
- Tempo 30
- bessere Beleuchtung
- bessere Markierung der Übergänge
- Schülerlotsen
- Ampel
- Blitzgerät, Messgerät